

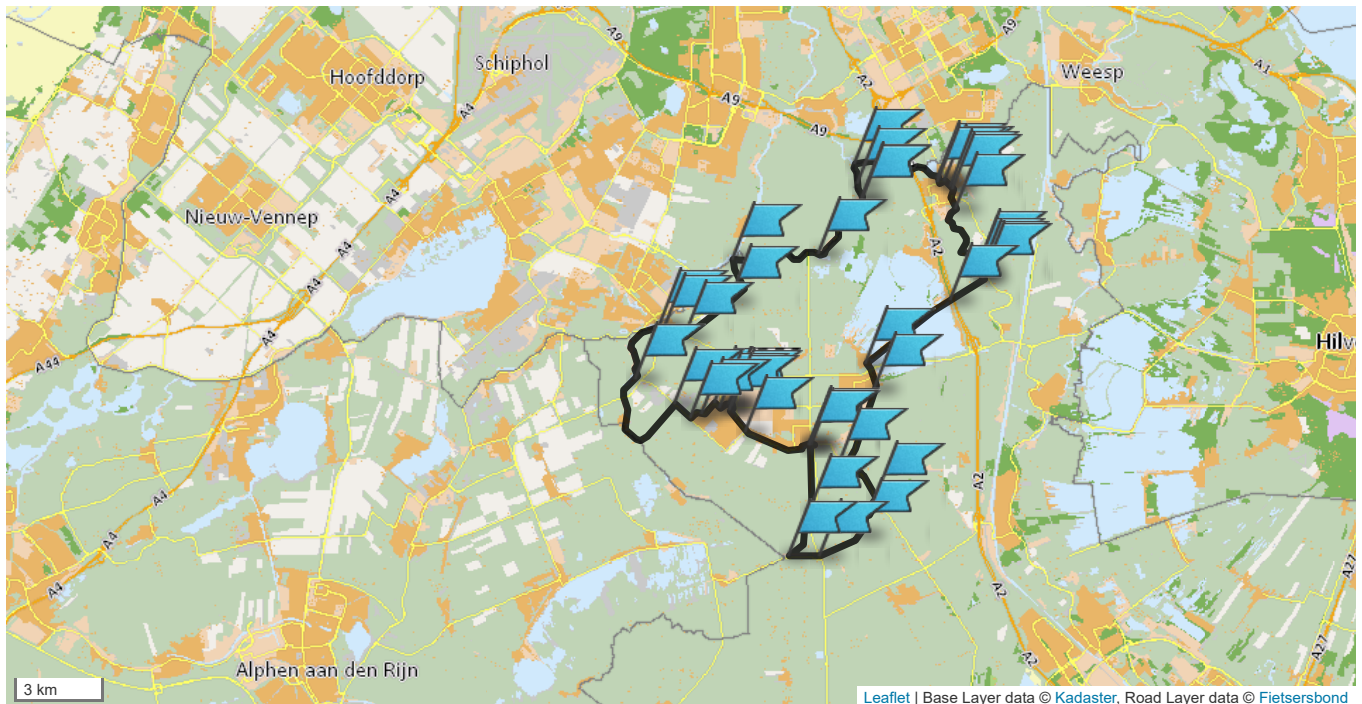
Wilnisse Zuwe, Wilnis
 Wilnisse Zuwe, Wilnis
 Dorpsstraat, Wilnis
 Koningin Julianastraat, Wilnis
 Koningin Julianastraat, Wilnis
 Dorpsstraat, Wilnis
 Burgemeester Padmosweg, Wilnis
 Burgemeester Padmosweg, Wilnis
 Burgemeester Padmosweg, Wilnis
 Burgemeester Padmosweg, Wilnis
 Bozenhoven, Mijdrecht
 Bozenhoven, Mijdrecht
 Croonstadlaan 69 , Mijdrecht

naar Raadhuisplein in Mijdrecht (De Ronde Venen, Utrecht)

Afstand 52.15 km


























Routetype Makkelijk doorfietsen

Volledige route



Start bij Raadhuisplein in Mijdrecht (De Ronde Venen, Utrecht) en ga noordwestwaarts

1	Ga na 47 meter bij de T-splitsing	linksaf	naar Dorpsstraat	←	47 meter
2	Ga na 45 meter bij de zijstraat	rechtsaf	naar Raadhuislaan	→	92 meter
3	Ga na 174 meter op de kruising	rechtdoor	, naam wordt Zuster den Hertoglaan	↑	266 meter
4	Ga na 200 meter bij de T-splitsing	linksaf	naar Prinses Margrietlaan	←	466 meter
5	Ga na 4 meter bij het tussenpunt	terug	, naam blijft Prinses Margrietlaan	↶	469 meter
6	Ga na 123 meter bij het kruispunt	schuin links	, naam blijft Prinses Margrietlaan	↵	592 meter
7	Ga na 148 meter bij de Y-splitsing	schuin links	naar Doctor J. van der Haarlaan	↵	753 meter

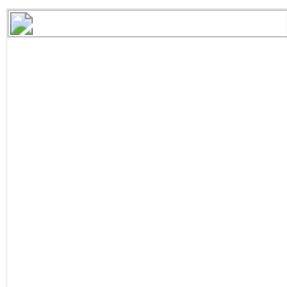
8	Ga na 373 meter na de oversteek	rechtdoor	, naam blijft Doctor J. van der Haarlaan		1.1 km.
9	Ga na 120 meter op de kruising	schuin rechts	naar Leeuwerik		1.3 km.
10	Ga na 106 meter bij het einde	schuin links	naar Doctor J. van der Haarlaan		1.4 km.
11	Ga na 84 meter bij de zijstraat	rechtdoor	, naam wordt Aalscholver		1.5 km.
12	Ga na 276 meter bij de T-splitsing	rechtsaf	naar Houtduif		1.7 km.
13	Ga na 5 meter bij de zijstraat	linksaf	naar Doctor J. van der Haarlaan		1.7 km.
14	Ga na 100 meter bij het kruispunt	linksaf	naar Oosterlandweg		1.8 km.
15	Ga na 3 meter bij het tussenpunt	terug	, naam blijft Oosterlandweg		1.8 km.
16	Ga na 3 meter bij het kruispunt	schuin links	, naam blijft Oosterlandweg		1.8 km.
17	Ga na 702 meter bij het kruispunt	linksaf	naar Schattekerkerweg		2.5 km.
18	Ga na 1.7 km. bij de T-splitsing <i>Op deze weg komt u in de woonplaats De Hoef.</i>	rechtsaf	naar De Hoef Oostzijde		4.3 km.
19	Ga na 2.6 km. bij het einde	rechtdoor	, naam wordt Kromme Mijdrecht		6.8 km.
20	Ga na 1.9 km. bij het einde <i>In dit routeonderdeel zit een Dit is een gastadres van Vrienden op de Fiets met de volgende beschrijving: Verblijftype: Tuinhuis.</i>	rechtdoor	, naam wordt Mennonietenbuurt		8.7 km.
21	Ga na 649 meter bij het einde <i>Op deze weg komt u in de woonplaats Amstelhoek.</i>	schuin rechts	naar Mijdrechtse Zuwe		9.4 km.
22	Ga na 149 meter bij de zijstraat	schuin links	, naam blijft Mijdrechtse Zuwe		9.5 km.
23	Ga na 193 meter bij de rotonde	schuin links	, naam blijft Mijdrechtse Zuwe		9.7 km.
24	Ga na 530 meter bij de zijstraat <i>Op deze weg komt u in de woonplaats Mijdrecht.</i>	linksaf	naar Tienboerenweg		10.3 km.
25	Ga na 1.9 km. bij het einde	rechtdoor	, naam wordt Tweede Velddwarsweg		12.2 km.
26	Ga na 697 meter bij de T-splitsing <i>Op deze weg komt u in de woonplaats Waverveen.</i>	linksaf	naar Veldweg		12.9 km.
27	Ga na 1.1 km. bij de T-splitsing	rechtsaf	naar Waverdijk		13.9 km.
28	Ga na 3.4 km. bij de zijstraat <i>Op deze weg komt u in de woonplaats Abcoude.</i>	rechtdoor	, naam wordt Botshol		17.4 km.
29	Ga na 2.6 km. bij de 3-sprong <i>In dit routeonderdeel zit een Dit is een gastadres van Vrienden op de Fiets met de volgende beschrijving: Verblijftype: Logeerkamer.</i>	scherp links	, naam blijft Botshol		20.0 km.
30	Ga na 22 meter bij de T-splitsing	linksaf	naar Winkeldijk		20.0 km.
31	Ga na 46 meter bij de zijstraat	rechtdoor	, naam wordt Dwarskade		20.1 km.
32	Ga na 603 meter bij de zijstraat	schuin links	, naam blijft Dwarskade		20.7 km.

33	Ga na 669 meter bij de T-splitsing <i>In dit routeonderdeel zit een Paaltje, en een Hindernis lange fietsen, en een Hindernis brede fietsen.</i>	rechtsaf	naar Voetangelweg	➔	21.4 km.
34	Ga na 3.1 km. bij de zijstraat	rechtsaf	naar Pauw in 't Groen	➔	24.4 km.
35	Ga na 137 meter bij de rotonde	linksaf	naar Meerlandenweg	➤	24.6 km.
36	Ga na 152 meter bij het kruispunt	rechtdoor	, naam wordt De Derde Brug	⬆	24.8 km.
37	Ga na 53 meter bij het kruispunt	rechtsaf	naar Amsterdamsestraatweg	➔	24.9 km.
38	Ga na 243 meter bij de Y-splitsing	rechtsaf	, naam blijft Amsterdamsestraatweg	➔	25.1 km.
39	Ga na 41 meter bij de zijstraat	rechtdoor	, naam wordt Kerkplein	⬆	25.1 km.
40	Ga na 29 meter bij de Y-splitsing	schuin rechts	, naam blijft Kerkplein	➤	25.2 km.
41	Ga na 68 meter bij de zijstraat	rechtsaf	, naam blijft Kerkplein	➔	25.2 km.
42	Ga na 47 meter bij de zijstraat	rechtdoor	, naam wordt Hoogstraat	⬆	25.3 km.
43	Ga na 187 meter bij de zijstraat	rechtdoor	, naam wordt Raadhuisplein	⬆	25.5 km.
44	Ga na 86 meter bij het einde	schuin rechts	naar Burgemeester Des Tombeweg	➤	25.6 km.
45	Ga na 23 meter bij de zijstraat	linksaf	naar Koppeldijk	➤	25.6 km.
46	Ga na 409 meter bij de zijstraat	schuin rechts	naar Winkeldijk	➤	26.0 km.
47	Ga na 431 meter bij de zijstraat	linksaf	naar De Horn	➤	26.4 km.
48	Ga na 2.4 km. bij het einde <i>Op deze weg komt u in de woonplaats Baambrugge.</i>	schuin rechts	naar Kleiweg	➤	28.8 km.
49	Ga na 151 meter bij de zijstraat	rechtsaf	naar Prinses Beatrixstraat	➔	28.9 km.
50	Ga na 127 meter bij de zijstraat	linksaf	naar Prins Johan Frisostraat	➤	29.1 km.
51	Ga na 77 meter bij de 3-sprong	linksaf	, naam blijft Prins Johan Frisostraat	➤	29.1 km.
52	Ga na 166 meter bij de T-splitsing	rechtsaf	naar Prinses Margrietstraat	➔	29.3 km.
53	Ga na 53 meter bij de zijstraat	linksaf	, naam blijft Prinses Margrietstraat	➤	29.4 km.
54	Ga na 5 meter bij het tussenpunt	terug	, naam blijft Prinses Margrietstraat	➤	29.4 km.
55	Ga na 5 meter bij de T-splitsing	rechtsaf	, naam blijft Prinses Margrietstraat	➔	29.4 km.
56	Ga na 63 meter bij de zijstraat	rechtsaf	naar Prins Mauritsstraat	➔	29.4 km.
57	Ga na 96 meter bij de zijstraat <i>In dit routeonderdeel zit een Paaltje.</i>	rechtdoor	, naam wordt Wethouder van Oostveenstraat	⬆	29.5 km.
58	Ga na 44 meter bij de T-splitsing	rechtsaf	naar Zuwe	➔	29.6 km.
59	Kom na 22 meter bij [onbekend] in Baambrugge (De Ronde Venen, Utrecht)				29.6 km.
60	Ga na 1.3 km. bij de T-splitsing	rechtsaf	naar Vinkenkade	➔	30.9 km.
61	Ga na 23 meter bij de Y-splitsing <i>Op deze weg komt u in de woonplaats Vinkeveen.</i>	linksaf	naar Baambrugse Zuwe	➤	30.9 km.
62	Ga na 3.5 km. bij de T-splitsing	linksaf	naar Herenweg	➤	34.4 km.

63	Kom na 33 meter bij [onbekend] in Vinkeveen (De Ronde Venen, Utrecht)			34.5 km.
64	Ga na 887 meter bij het einde	rechtdoor	, naam wordt Demmerik	↑ 35.3 km.
65	Ga na 1.4 km. op de kruising	rechtdoor	, naam wordt Donkereind	↑ 36.8 km.
66	Ga na 1.4 km. op de kruising	linksaf	naar Korenmolenweg	← 38.2 km.
67	Ga na 1.8 km. bij het kruispunt <i>Op deze weg komt u in de woonplaats Wilnis.</i>	schuin rechts	naar Veenkade	↗ 40.0 km.
68	Ga na 1.5 km. bij de Y-splitsing <i>In dit routeonderdeel zit een Paaltje.</i>	rechtsaf	naar Geerkade	→ 41.6 km.
69	Ga na 1.6 km. bij het kruispunt	linksaf	naar Ingenieur Enschedeweg	← 43.1 km.
70	Ga na 15 meter op de kruising	rechtsaf	naar Geerkade	→ 43.2 km.
71	Ga na 982 meter bij de T-splitsing	rechtsaf	naar Wilnisse Zuwe	→ 44.2 km.
72	Ga na 1.8 km. bij het kruispunt	schuin links	, naam blijft Wilnisse Zuwe	↖ 46.0 km.
73	Ga na 2.2 km. bij de T-splitsing	rechtsaf	naar Dorpsstraat	→ 48.2 km.
74	Ga na 70 meter bij het kruispunt <i>Deze afslag is bij een Verkeerslicht.</i>	linksaf	naar Koningin Julianastraat	← 48.2 km.
75	Ga na 88 meter op de kruising	scherp links	naar Stationsweg	↙ 48.5 km.
76	Ga na 74 meter bij de T-splitsing	linksaf	naar Dorpsstraat	← 48.5 km.
77	Ga na 2 meter bij het tussenpunt	terug	, naam blijft Dorpsstraat	↶ 48.5 km.
78	Ga na 183 meter bij het einde	rechtdoor	, naam wordt Herenweg	↑ 48.7 km.
79	Ga na 60 meter bij de zijstraat	linksaf	naar Burgemeester Padmosweg	← 48.8 km.
80	Ga na 2.1 km. bij het kruispunt	scherp rechts	naar Bozenhoven	↘ 50.9 km.
81	Ga na 403 meter bij de zijstraat <i>Op deze weg komt u in de woonplaats Mijdrecht.</i>	rechtdoor	, naam blijft Bozenhoven	↑ 51.3 km.
82	Ga na 550 meter bij de zijstraat	rechtsaf	naar Croonstadtlaan	→ 51.9 km.
83	Kom na 116 meter bij [onbekend] in Mijdrecht (De Ronde Venen, Utrecht)			52.0 km.
84	Ga na 128 meter bij de Y-splitsing	linksaf	naar Stationsweg	← 52.1 km.
85	Ga na 16 meter bij de zijstraat	rechtdoor	, naam wordt Raadhuisplein	↑ 52.1 km.
86	Kom na 21 meter bij het eindpunt van uw route			52.2 km.

Deze route online bekijken

Scan de onderstaande qr-code met uw mobiele telefoon



Fietsersbond
Routeplanner

Download ook de vernieuwde app!